





















Legenda:

-  las
-  las o utrudnionej przebieżności
-  las o złej przebieżności
-  las o bardzo złej przebieżności
-  pole uprawne (zakaz przebiegu)
-  teren otwarty (utrud.przebieżność.)
-  teren otwarty
-  teren półotwarty
-  porost
-  sad
-  obszar zabudowany
-  obszar wodny
-  teren podmokły; bagno
-  obszar nierówny
-  asfalt
-  droga utwardzona; droga
-  ścieżka; mała ścieżka
-  linia napowietrzna
-  wysoki mur; mur; zniszczony mur
-  wys. ogrodzenie; zniszczone ogrodz.
-  budynek
-  ambona; paśnik
-  inne obiekty sztuczne
-  warstwie; skarpa ziemna
-  obniżenie; zagłębienie; kopczyk
-  dół; inna forma terenu; suchy rów
-  kamień; grupa kamieni
-  rzeka; rów z wodą; inny obiekt wodny
-  charakterystyczne drzewo
-  inne formy roślinne



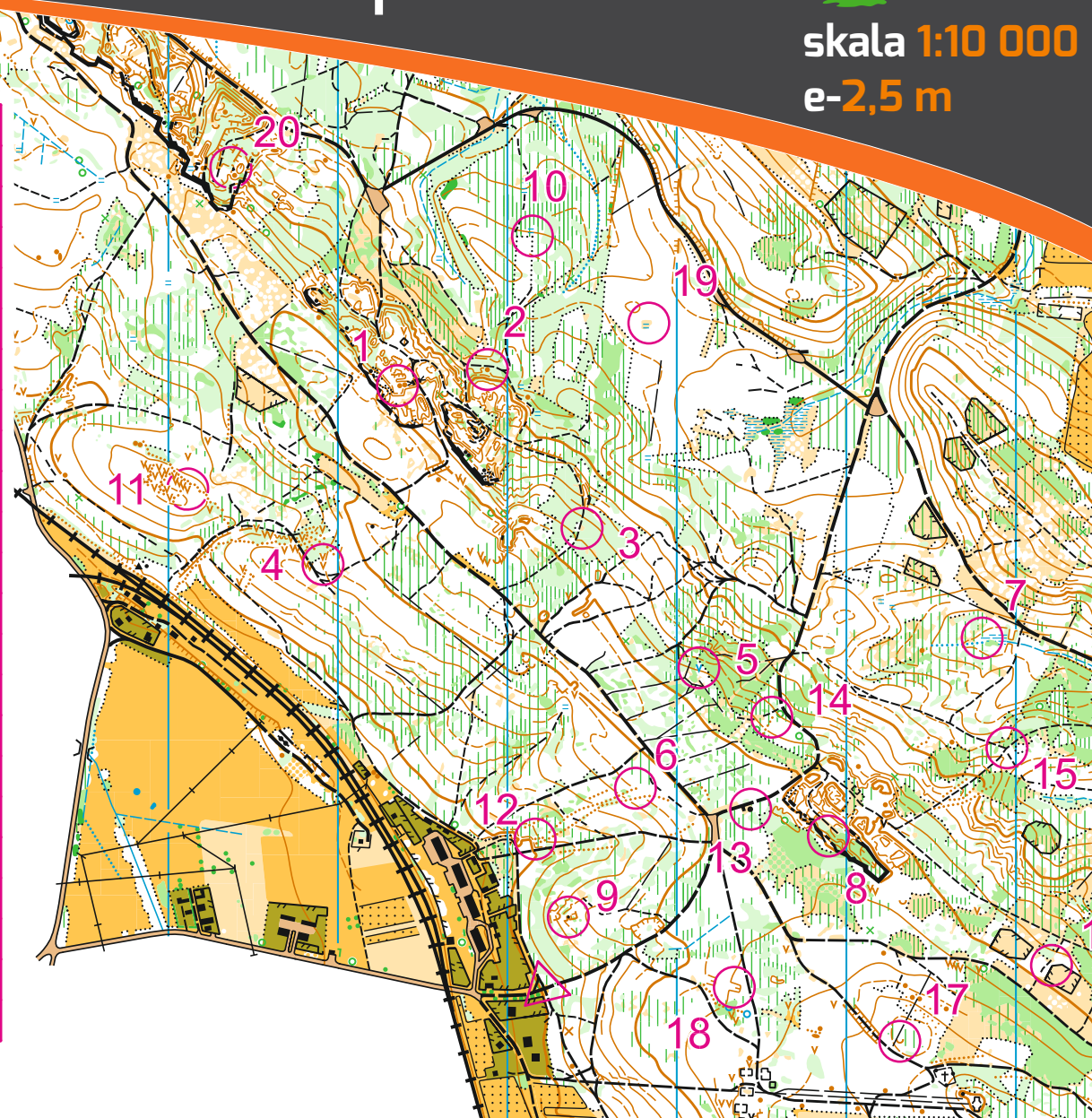
Orientpark-Twardziel



skala 1:10 000

e-2,5 m

Orientpark-Twardziel				
wzorcowa	9,5 km			
▷		/	/	×
1	←	•		○
2		•	1,5	○
3		⊙	3x4	○
4	↓	∨	4x2	
5		∩	5x4	♂
6	↑	▨		∠
7		≡		○
8		≡	2	⊥
9		▲	0,5 / 1	
10		∩		⊥
11		▨		⊥
12	▨	▨		⊥
13		■		♀
14		▨		∠
15		/	/	×
16		∩		⊥
17		∩		⊥
18		∩		⊥
19		⊙		♂
20	↖	≡		♂



START

META

Lokalizacja:

